

**UMÍSTĚNÍ VOLEBNÍCH STANOVIŠŤ VE STŘEDOČESKÉM VOLEBNÍM KRAJI
PRO VOLBY PREZIDENTA ČESKÉ REPUBLIKY 2023**

Na základě zákona č. 411/2022 Sb., o zvláštních způsobech hlasování ve volbě prezidenta republiky v roce 2023, bude voličům nacházejícím se v izolaci nebo karanténě v souvislosti s šířením onemocnění covid-19 umožněno hlasovat ze silničního motorového vozidla u volebního stanoviště.




U volebního stanoviště může dne 11. 01. 2023 (a v případě konání druhého kola též dne 25.01.2023) v době od 08:00 do 17:00 hodin hlasovat oprávněný volič, který je z důvodu ochrany veřejného zdraví před onemocněním covid-19 omezen na osobní svobodě, tedy je v izolaci, nebo karanténě, a který má zároveň v okrese, pro který je volební stanoviště zřízeno, adresu trvalého pobytu, nebo hlasuje na voličský průkaz.

P.č.	Volební místo pro okres	Umístění volebního stanoviště	souřadnice GPS
1	BENEŠOV	Benešov, ul. Pod lihovarem 1816, areál HZS, příjezd ul. Černoletská	49°46'41.08"N, 14°41'33.26"E
2	BEROUN	Beroun, Pod Studánkou 1258, stanice HZS Beroun	49.9680106N 14.0610450E
3	KLADNO	Kladno, ul. Jana Palacha 1970, areál hasičské stanice, příjezd ul. Zd. Petříka	50.1426683N, 14.0945936E
4	KOLÍN	Kolín IV, Polepská 634, stanice HZS Kolín	50.0149222N, 15.2051711E
5	KUTNÁ HORA	Kutná Hora, ul. U Zastávky 280, parkoviště před stanicí HZS Kutná Hora, příjezd ul. U Zastávky	49.9575381N 15.2884306E
6	MĚLNÍK	Mělník, Bezručova 3341, areál stanice HZS Mělník	50.3511450N 14.4860544E
7	MLADÁ BOLESLAV	Mladá Boleslav, ul. Laurinova 1370, příjezd ul. Laurinova - U Kasáren.	50.4121586N 14.9196636E
8	NYMBURK	Nymburk, ul. Svatojiřská, boční vjezd do dvora stanice HZS v Nymburce, příjezd ul. U Stadionu, odjezd ul. Svatojiřská	50.1831100N 15.0355919E
9	PRAHA-VÝCHOD	Stará Boleslav, Dr. Jánského 1458, příjezd ul. Komenského.	50.1966892N 14.6810644E
10	PRAHA-ZÁPAD	Řevnice, ul. Havlíčkova, areál hasičské stanice, příjezd ul. Čs. armády	49.9124067N, 14.2302508E
11	PŘÍBRAM	Příbram, ul. Školní 70, areál stanice HZS Příbram, příjezd po ul. Školní	49.6740033N, 13.9991000E
12	RAKOVNÍK	Rakovník, ul. Dukelských hrdinů 2502, areál hasičské stanice	50.1096989N, 13.7077269E

Vyvěšeno dne:

3. 1. 2023

Sejmuto dne:

okres PRAHA-ZÁPAD	Řevnice, ul. Havlíčkova, areál hasičské stanice, příjezd ul. Čs. armády	49.9124067N, 14.2302508E	
okres PŘÍBRAM	Příbram, ul. Školní 70, areál stanice HZS Příbram, příjezd po ul. Školní	49.6740033N, 13.9991000E	
okres RAKOVNÍK	Rakovník, ul. Dukelských hrdinů 2502, areál hasičské stanice	50.1096989N, 13.7077269E	

Vyvěšeno dne: <i>3. 1. 2023</i>
Sejmuto dne: